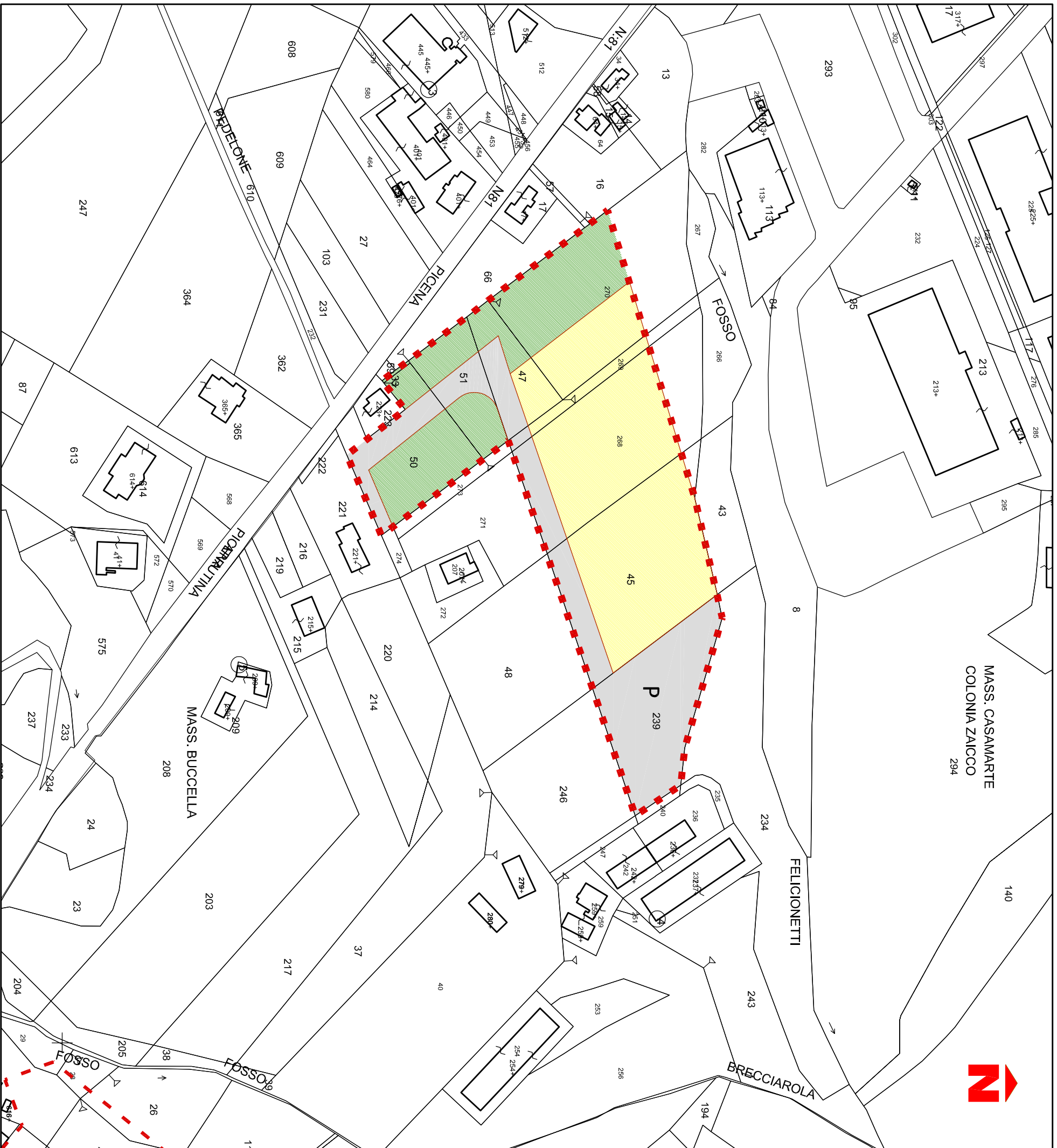


# SCHEDA PROGETTO

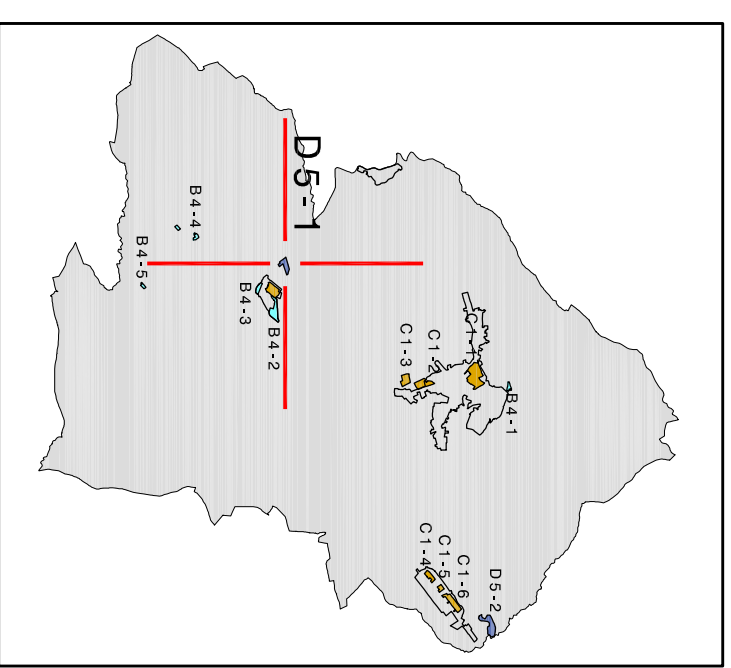
## D3 - 1



Planimetria catastale

scala 1:2000




### COMPARTO n.1





COMPARTO n. 1  
SOTTOZONA URBANISTICA D5  
FOGLIO DI MAPPA n. 34

Superficie Territoriale: mq. 22.850  
Superficie di Cessione: mq. 12.500  
Superficie Fondiaria: mq. 10.350

Q - Rapporto max di copertura: 0.40 % di S.F.  
H - Altezza massima: 10.80 ml

-  Perimetro comparto
-  Perimetro sub comparto
-  Superficie fondiaria

#### SUPERFICI DI CESSIONE:

-  Viabilità e parcheggi
-  Verde