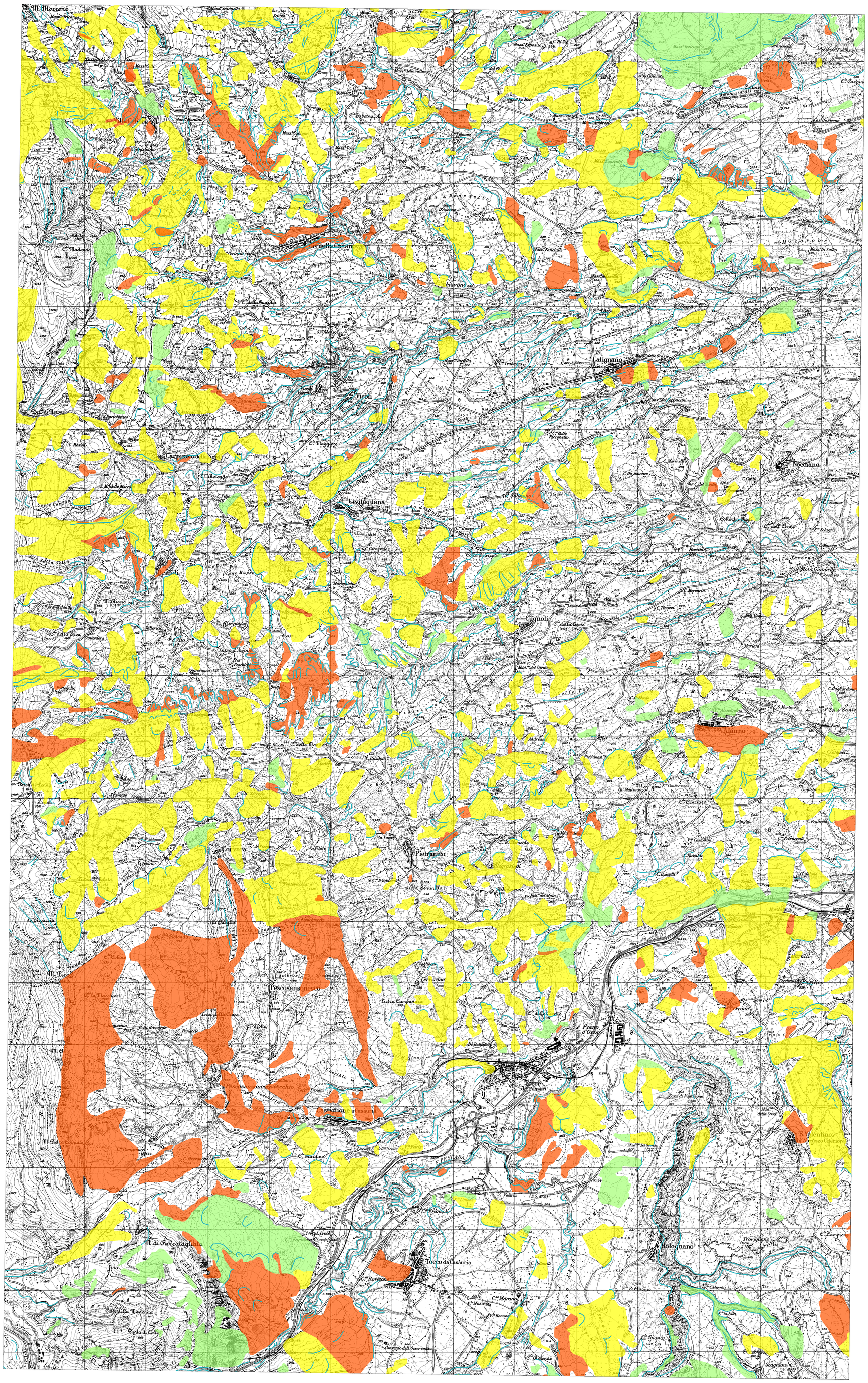

REGIONE ABRUZZO

DIREZIONE LL.PP., AREE URBANE, SERVIZIO IDRICO INTEGRATO, MANUTENZIONE PROGRAMMATA DEL TERRITORIO - GESTIONE INTEGRATA DEI BACINI IDROGRAFICI. PROTEZIONE CIVILE. ATTIVITA' DI RELAZIONE POLITICA CON I PAESI DEL MEDITERRANEO

AUTORITA' DEI BACINI DI RILIEVO REGIONALE DELL'ABRUZZO
E DEL BACINO INTERREGIONALE DEL FIUME SANGRO

LL.RR. Abruzzo 16.09.1998 n. 81 - 24.08.2001 n. 43 - L.R. Molise 28.10.2002 n. 29

PIANO STRALCIO DI BACINO PER L'ASSETTO IDROGEOLOGICO

"FENOMENI GRAVITATIVI E PROCESSI EROSIVI"

L. 18.05.1989 n.183, art. 17, comma 6 ter e s.m.i.

CARTA DELLA PERICOLOSITA' DA FRANA

Scala 1:25.000

0 250 500 1.000 1.500 2.000 Metri

ESAMINATO DAL COMITATO TECNICO
NELLA SEDUTA DEL

ADOTTATO DAL COMITATO ISTITUZIONALE
CON DELIBERA N. DEL

AUTORITA' DEI BACINI DI RILIEVO REGIONALE DELL'ABRUZZO
E DEL BACINO INTERREGIONALE DEL FIUME SANGRO

SEGRETERIA TECNICO OPERATIVA

Geol. Giancarlo BOSCAINO
Geol. Luciano DEL SORDO
Geol. Federica LEONARDIS
Geol. Giorgio PIPPONZI

CONSULENTE SCIENTIFICO
Prof. Renzo VALLONI

SEGRETARIO GENERALE
Dott. Ing. Angelo D'ERAMO

REGIONE ABRUZZO

SERVIZIO DIFESA DEL SUOLO

Geol. Luigi DEL SORDO - Dirigente
Geol. Alessandro URBANI - Responsabile Ufficio Geologico
Dott.ssa Gaudenza D'ALESSANDRO - Responsabile Ufficio Amministrativo
Ing. Gianluca DIONISI - Specialista Tecnico
Ing. Gianluca MARCHETTI - Specialista Tecnico
Sig. Stefano SALSO - Aspetti GIS (Serv. OO.II. e Gestione dei Fiumi)

DIRETTORE REGIONALE
Dott. Ing Pierluigi CAPUTI

ALLEGATO

FOGLIO 360 E

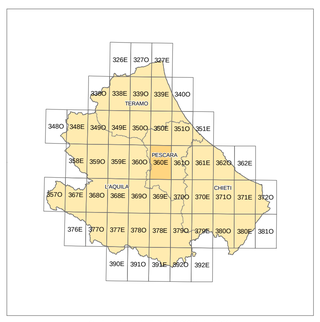

Quadro d'Unione dei Fogli 1:25.000 (taglio ED50)
- Scala 1:2.000.000 -

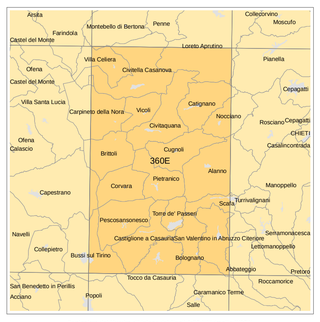

Particolare del Quadro d'Unione dei Fogli 1:25.000 (taglio ED50)
- Scala 1:300.000 -

LIMITE TERRITORIO AUTORITA' DI BACINO

CLASSI DI PERICOLOSITA'

P1 PERICOLOSITA' MODERATA

Aree interessate da Dissesti con bassa possibilità di riattivazione.

P2 PERICOLOSITA' ELEVATA

Aree interessate da Dissesti con alta possibilità di riattivazione.

P3 PERICOLOSITA' MOLTO ELEVATA

Aree interessate da Dissesti in attività o riattivati stagionalmente.

PS PERICOLOSITA' DA SCARPATA

Aree interessate da Dissesti generati da Scarpate.

Dagli elementi cartografici della Regione Abruzzo - Aut. n. 12/2002 del 01.03.2002