

COMUNE DI LORETO APRUTINO

Provincia di Pescara

Via Dei Mille, 8 - 65014 Loreto Aprutino - ☎ 085 829401 - Fax 085 82940236 - P.IVA: 00127900686

www.comune.loretoaprutino.pe.it – PEC: comune.loretoaprutino@pec.it –

✉ urbanistica@comune.loretoaprutino.pe.it

SETTORE TERZO - SERVIZIO URBANISTICA

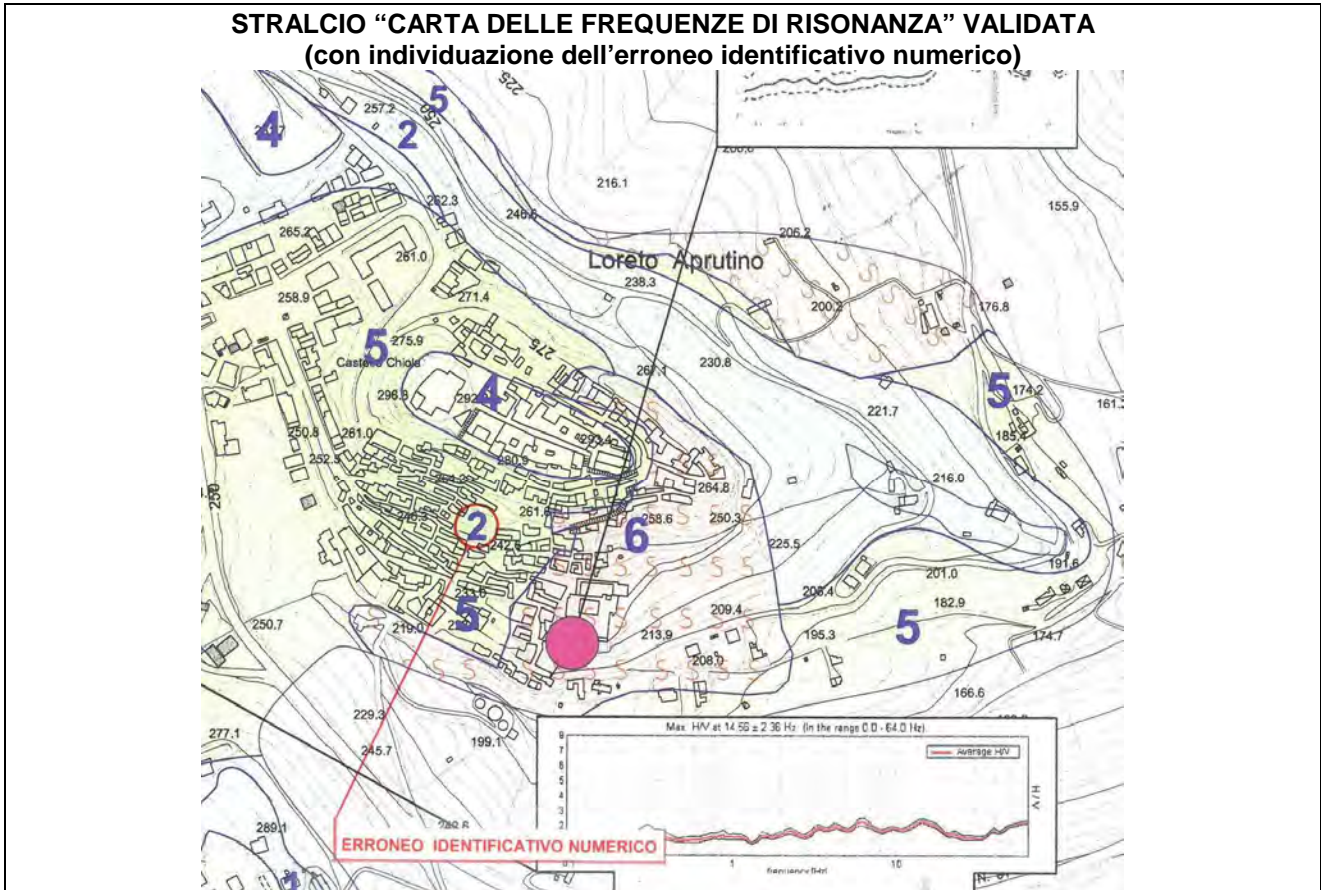
OGGETTO: Documento di precisazione in merito ad errore grafico materiale presente sui seguenti elaborati tecnici costituenti lo Studio di Microzonazione Sismica (MZS): **Carta delle frequenze di risonanza** e **Carta delle microzone omogenee in prospettiva sismica**.

Si premette che lo Studio di Microzonazione Sismica comunale (MZS) di Loreto Aprutino, validato dalla Regione Abruzzo così come da rispettiva nota prot. n. RA/206455 del 17/09/2012, è costituito dai seguenti n. 5 (cinque) elaborati tecnici redatti dal professionista incaricato Dott. Geol. Paolo Di Marcantonio:

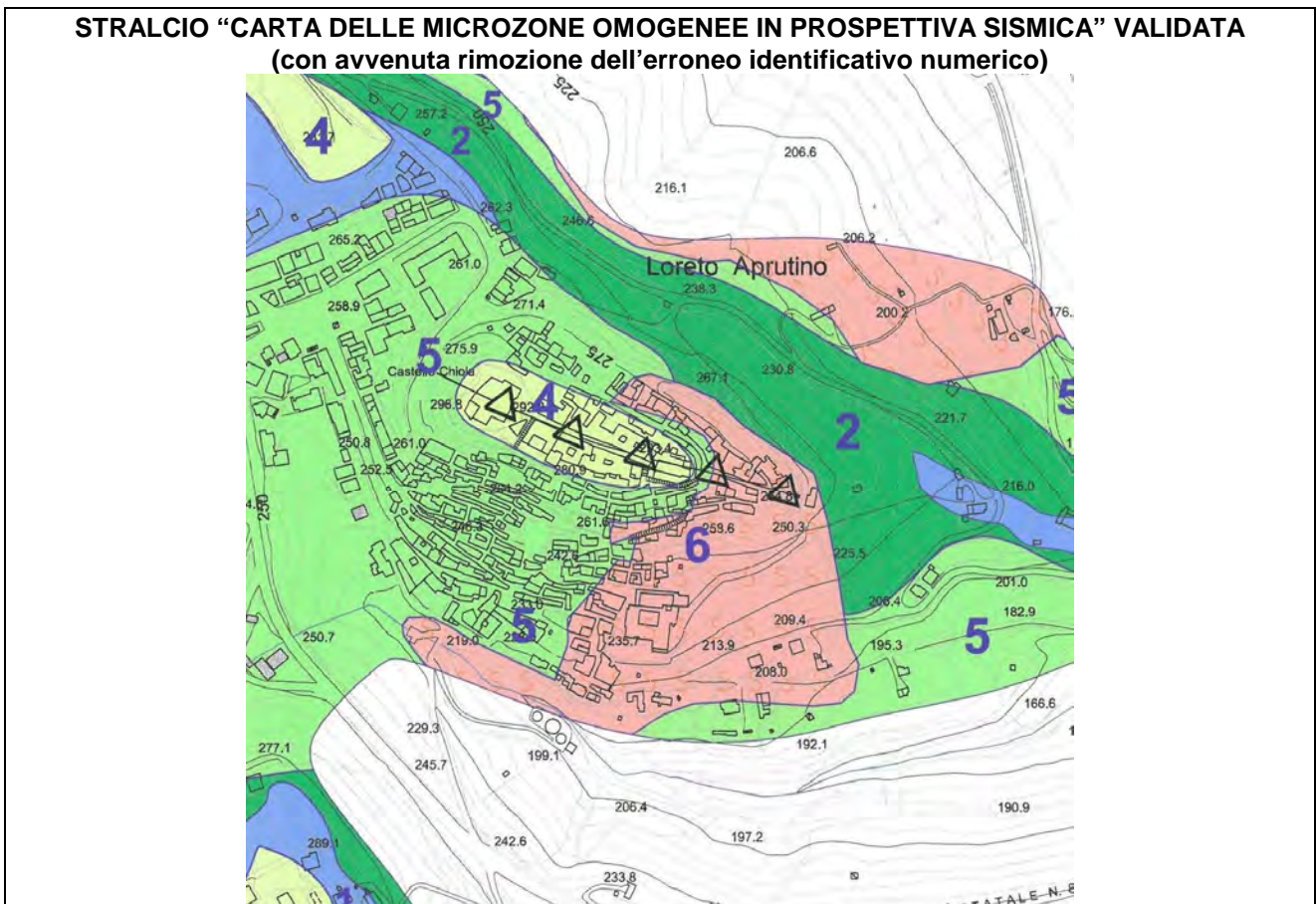
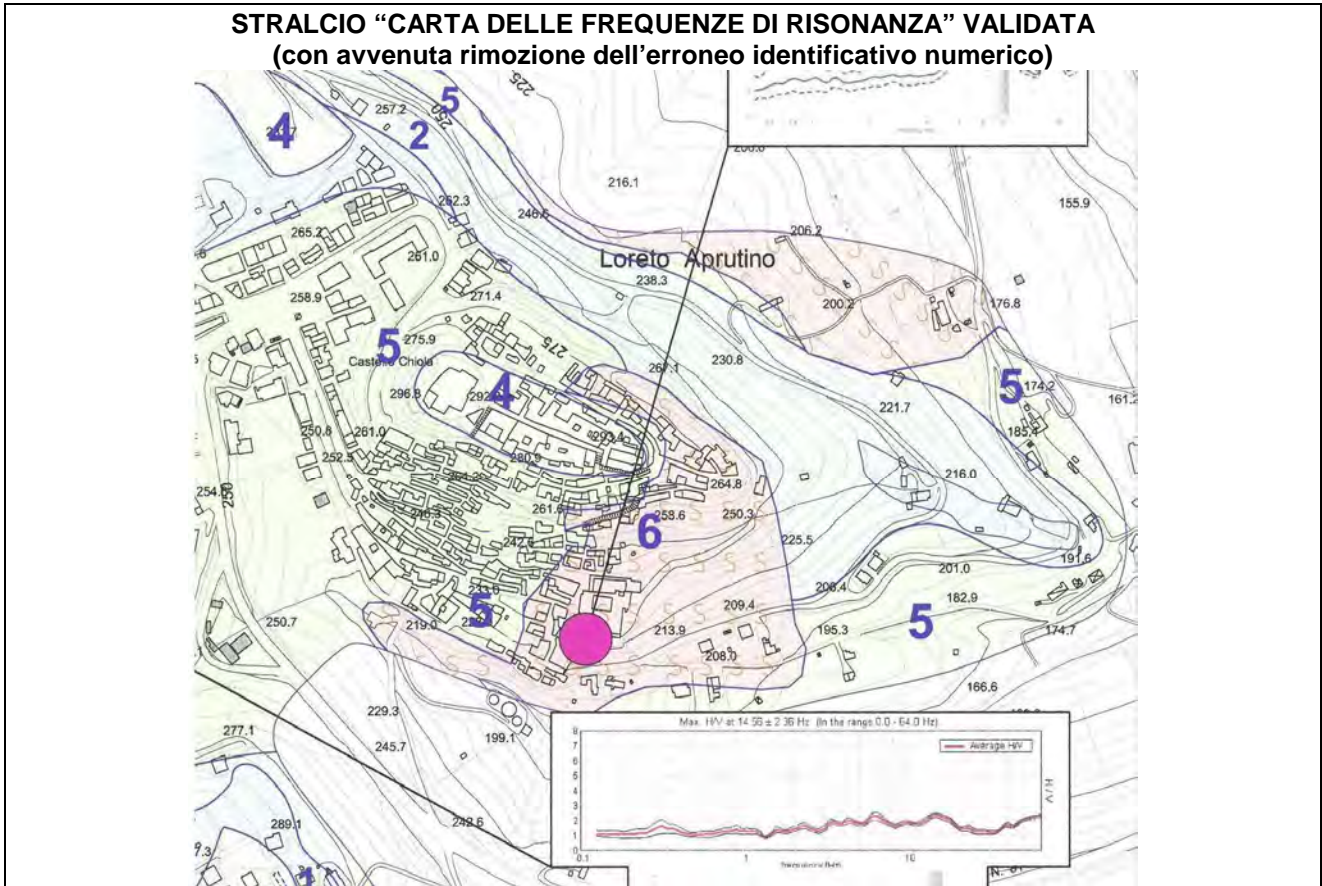
- Relazione illustrativa;
- Carta Geologico-Tecnica;
- Carta delle Indagini;
- Carta delle microzone omogenee in prospettiva sismica;
- Carta delle frequenze di risonanza.

Ciò premesso, con la presente **SI RENDE NOTO** all'utenza che è stata rilevata unitamente al professionista redattore dello Studio, Dott. Geol. Paolo Di Marcantonio, la sussistenza su due degli elaborati tecnici sopra elencati, precisamente su quelli denominati **Carta delle frequenze di risonanza** e **Carta delle microzone omogenee in prospettiva sismica**, di un errore materiale di tipo grafico consistente nella presenza di un erroneo identificativo numerico “2” all'interno della perimetrazione di microzona identificata correttamente con il numero “5”. Per meglio chiarire l'erronea indicazione si provvede di seguito a riportare appositi stralci cartografici esplicativi di dettaglio che evidenzino dapprima le cartografie così come pubblicate sul sito web comunale www.comune.loretoaprutino.pe.it, poi le medesime cartografie con l'individuazione (attraverso apposita scritta di colore rosso) dell'erroneo identificativo “2” presente ed infine le cartografie con l'avvenuta rimozione dell'erroneo identificativo numerico:

Di seguito gli stessi stralci cartografici, con indicazione dell'erroneo identificativo numerico "2" ivi presente:



Di seguito gli stessi stralci cartografici, con indicazione dell'erroneo identificativo numerico "2" ivi presente:



Per quanto sopra rappresentato, si ritiene opportuno provvedere alla pubblicazione del presente documento di precisazione, sul sito web comunale nella medesima sezione ove risultano già pubblicati gli elaborati dello Studio di Microzonazione Sismica (MZS), a beneficio dell'utenza interessata affinché se ne tenga conto nell'elaborazione della documentazione prescritta dall'art. 27 bis *"Titoli autorizzativi in zone edificabili classificate "zona stabile suscettibile di amplificazioni locali"* delle Norme Tecniche di Attuazione del vigente P.R.G. comunale nonché di quella destinata a corredare le istanze di autorizzazione e di deposito ai sensi della L.R. 28/2011 da formularsi al Servizio del Genio Civile della Provincia di Pescara.

Dalla Residenza Municipale, li 20/07/2016

Il Responsabile del Settore III
Geom. Luciano Di Carlo

(Firma omessa ai sensi dell'art. 3 del D.Lgs 39/93)