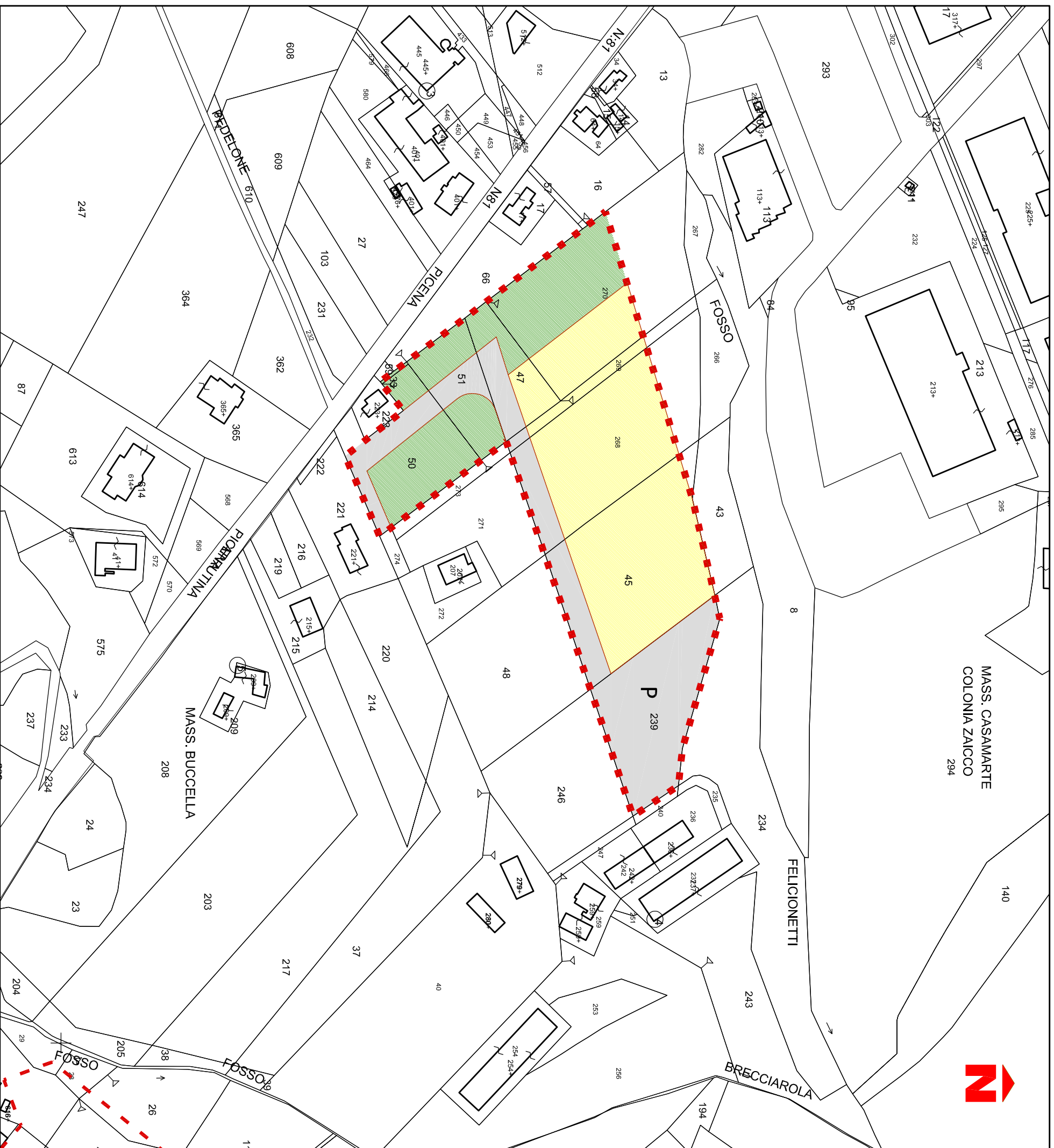


SCHEDA PROGETTO

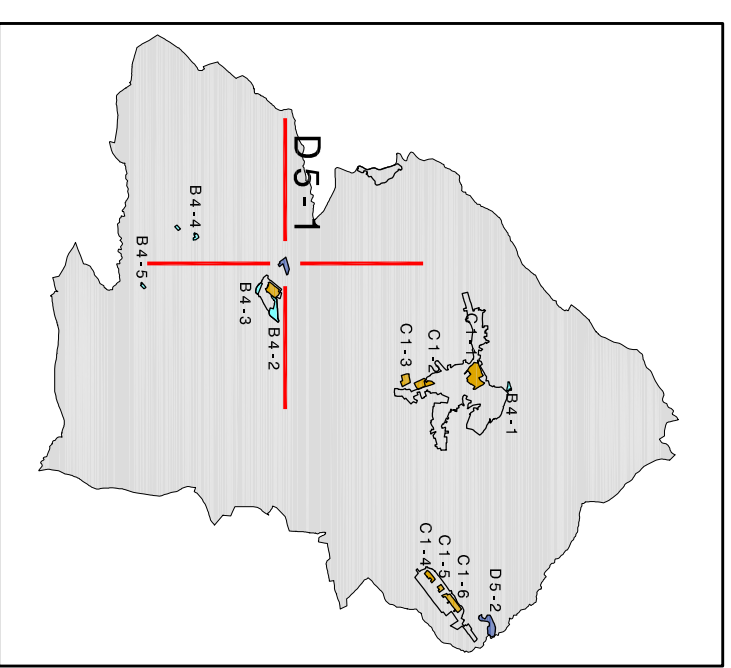
D3 - 1

COMPARTO n.1



Planimetria catastale




scala 1:2000





COMPARTO n. 1
SOTTOZONA URBANISTICA D5
FOGLIO DI MAPPA n. 34

Superficie Territoriale: mq. 22.850
Superficie di Cessione: mq. 12.500
Superficie Fondiaria: mq. 10.350

Q - Rapporto max di copertura: 0.40 % di S.F.
H - Altezza massima: 10.80 ml

-  Perimetro comparto
-  Perimetro sub comparto
-  Superficie fondiaria

- SUPERFICI DI CESSIONE:**
-  Viabilità e parcheggi
 -  Verde