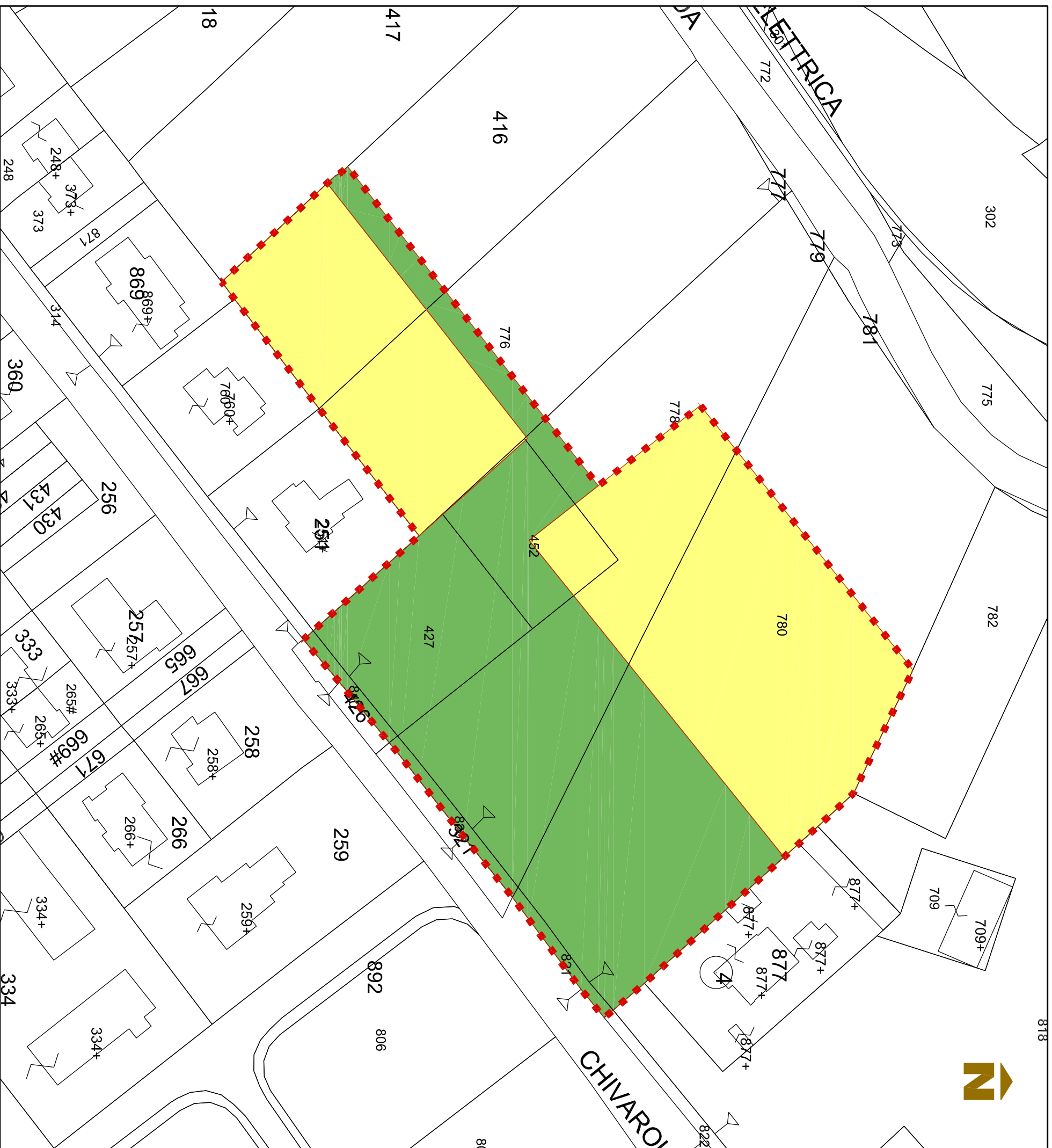


SCHEDA PROGETTO

COMPARTO n.21






COMPARTO n. 21
Sottozona Urbanistica C1

Foglio di mappa n. 14

Superficie Territoriale: mq. 15.846
Superficie di Cessione: mq. 7.923
Superficie Fondiaria: mq. 7.923

IT - Indice di utilizzazione territoriale: 0.15 mq/mq
H - Altezza massima: 7.50 ml.

SUL realizzabile: mq. 2.377

-  Perimetro comparto
-  Superficie fondiaria
-  Superficie di cessione

Planimetria catastale

scala 1:1000