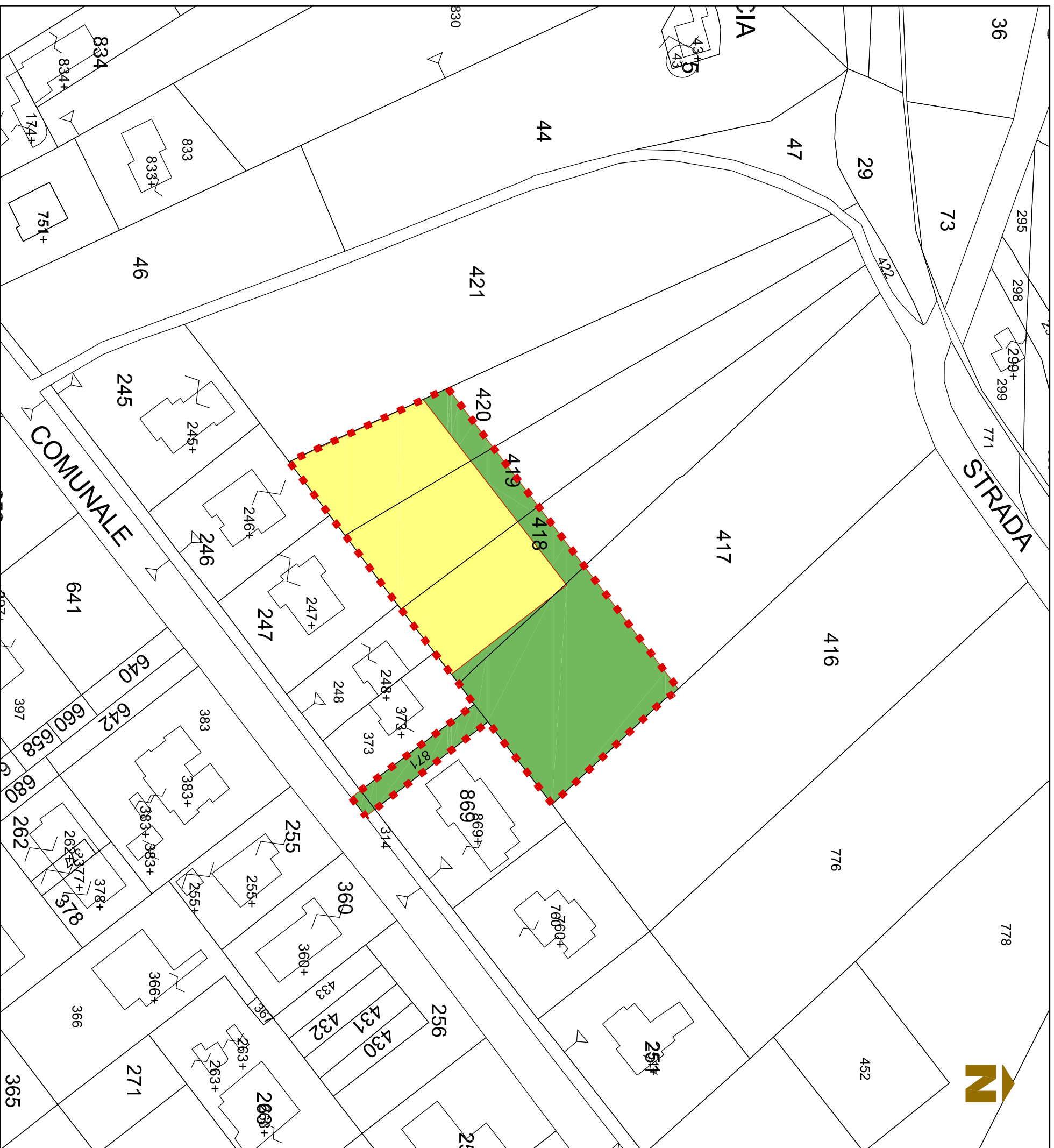


SCHEDA PROGETTO

COMPARTO n.20



Planimetria catastale

scala 1:1000






COMPARTO n. 20
Sottozona Urbanistica C1

Foglio di mappa n. 14

Superficie Territoriale: mq. 4.402
Superficie di Cessione: mq. 2.201
Superficie Fondiaria: mq. 2.201

IT - Indice di utilizzazione territoriale: 0.15 mq/mq
H - Altezza massima: 7.50 ml.

SUL realizzabile: mq. 660

	Perimetro comparto
	Superficie fondiaria
	Superficie di cessione