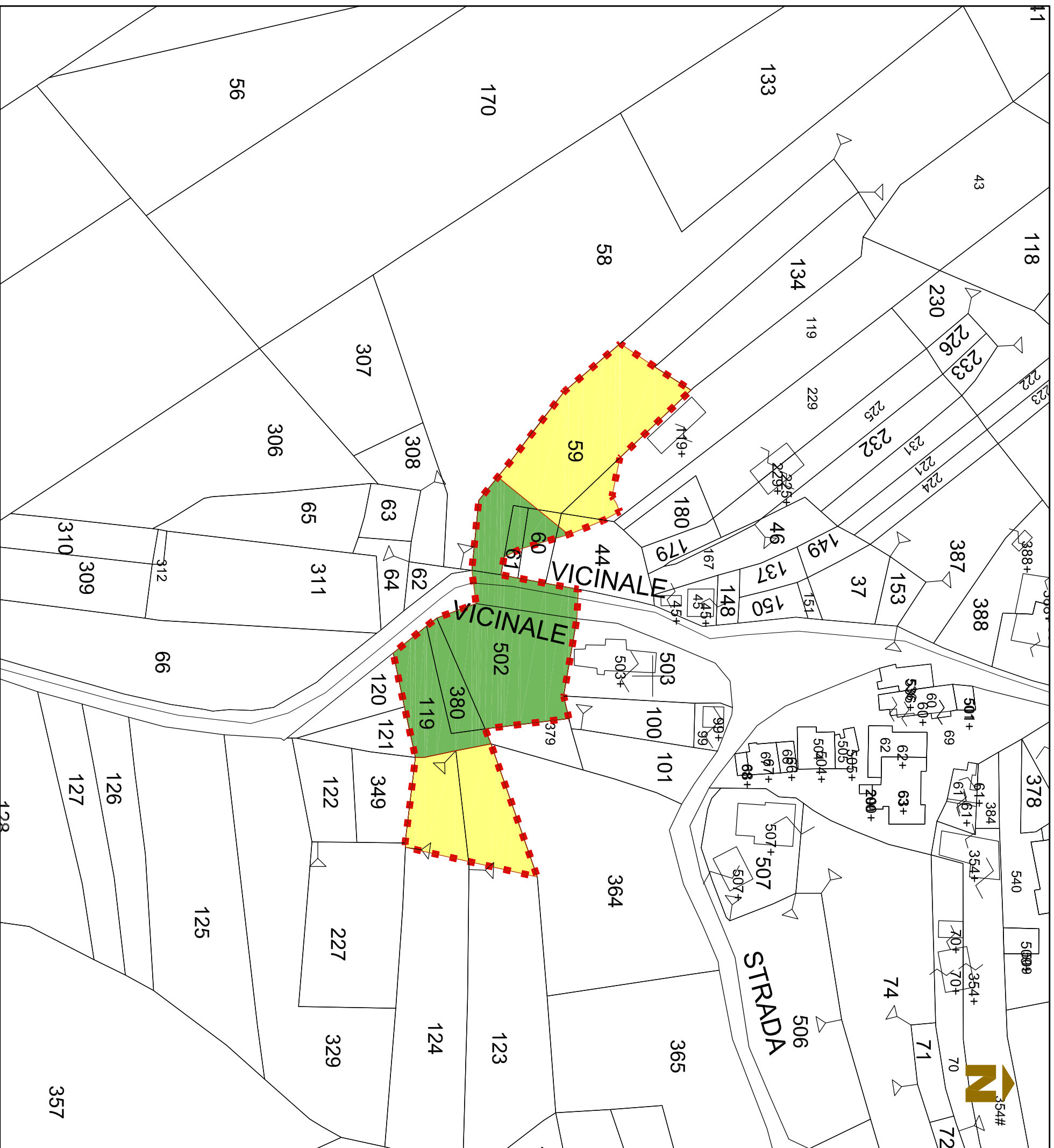


SCHEDA PROGETTO

COMPARTO n.4






COMPARTO n. 4
Sottozona Urbanistica B4

Foglio di mappa n. 52

Superficie Territoriale: mq. 3.450
Superficie di Cessione: mq. 1.725
Superficie Fondiaria: mq. 1.725

IT - Indice di utilizzazione territoriale: 0.15 mq/mq
H - Altezza massima: 7.50 ml.

SUL realizzabile: mq. 517

-  Perimetro comparto
-  Superficie fondiaria
-  Superficie di cessione

Planimetria catastale

scala 1:1000