

**COMPARTO** n. 15  
Sottozona Urbanistica B4

Foglio di mappa n. 27

**Superficie Territoriale:** mq. 5.866




**Superficie di Cessione:** mq. 2.933

**Superficie Fondiaria:** mq. 2.933

IT - Indice di utilizzazione territoriale: 0.15 mq/mq

H - Altezza massima: 7.50 ml.

**SUL realizzabile:** mq. 880

-  Perimetro comparto
-  Superficie fondiaria
-  Superficie di cessione