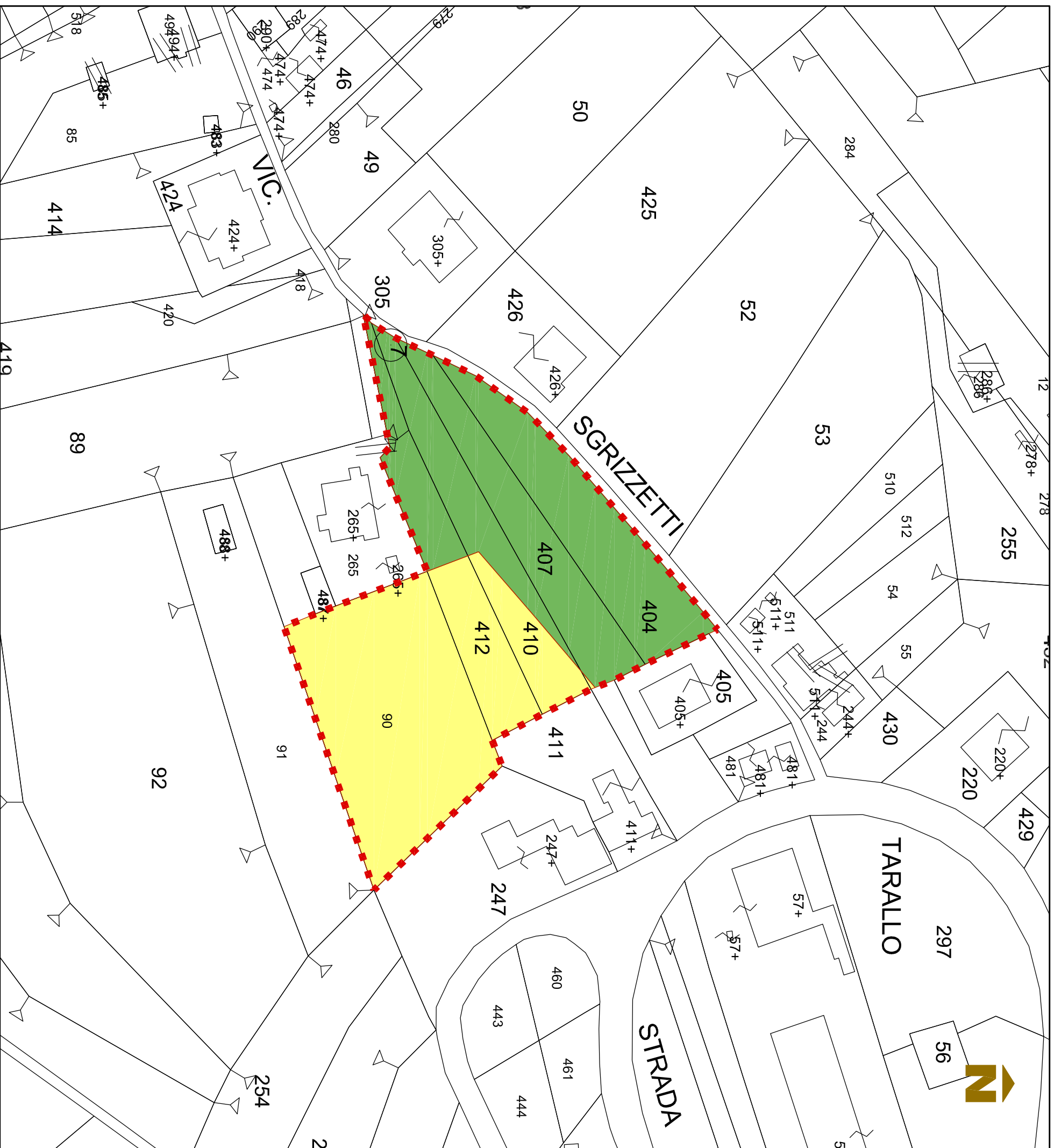


SCHEDA PROGETTO

COMPARTO n.1



COMPARTO n. 1

Sottozona Urbanistica B4

Foglio di mappa n. 53

Superficie Territoriale: mq. 6.480




Superficie di Cessione: mq. 3.240

Superficie Fondiaria: mq. 3.240

IT - Indice di utilizzazione territoriale: 0.15 mq/mq

H - Altezza massima: 7.50 ml

SUL realizzabile: mq. 972

	Perimetro comparto
	Superficie fondiaria
	Superficie di cessione

Planimetria catastale

scala 1:1000